45
גדר בלוקים
עד H= 1.80
+49.44
50.1
48.59
18.0
47.84

חזית גדר עץ

1:20

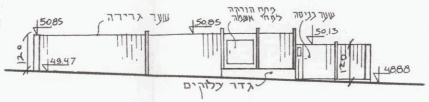
50.85
שער גרירה
50.85
פתח הורקה
לפחי אשפה
שער כניסה
50.13
12.0
49.47
120
48.88
גדר בלוקים

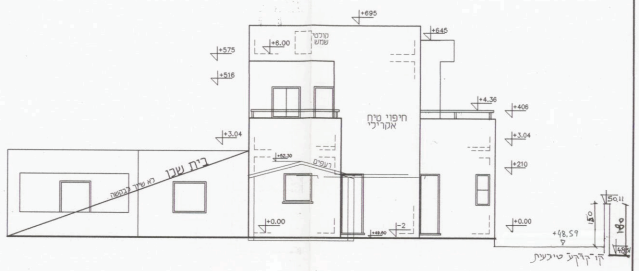
+695
+645
קולטי
שמש
+6.00
+575
+516
+4.36
+406
חיפוי טיח
אקרילי
+3.04
+3.04
+52.30
רעפים
+210
בית שכן
לא שייך בבקשה
+0.00
+48.60
-2
+0.00
+48.59
150
50.11
180
48.81
קו קרקע טיבעית

חזית דרומית

1:100

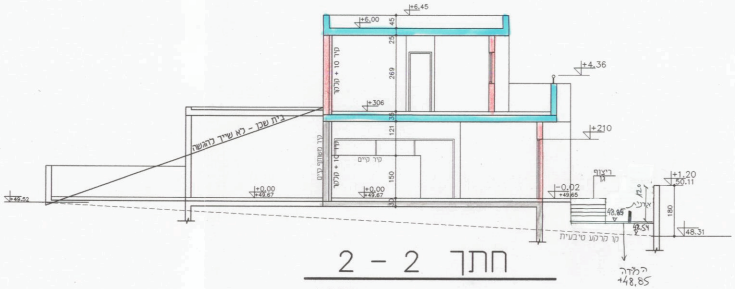
+6.45
+6.00
45
25
269
קיר 10 + קלקר
+306
35
121
150
30
+4.36
+210
בית שכן - לא שייך להגשה
קיר משותף קיים + 10 + קלקר
קיר קיים
+0.00
+49.67
+0.00
+49.67
+49.52
-0.02
+49.65
ריצוף
גן
+1.20
50.11
12.0
אבנית
48.85
48.59
180
48.31
קו קרקע טיבעית
הלדה
+48.85

חתך 2 - 2

1:100

אינג' צוברי שמשון
מהנדס בניין
מס' רשיון 84617

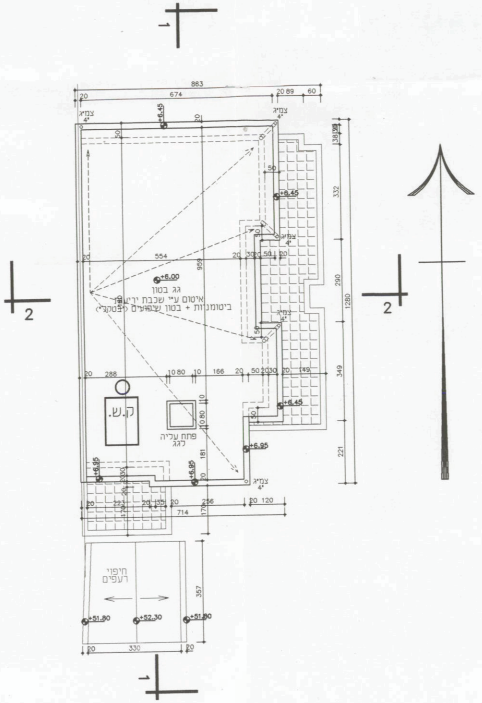
1
863
20
674
20 89
60
צמ"ג
4"
+6.45
50
+6.45
332
צמ"ג
4"
554
20
30
50
20
959
+6.00
גג בטון
איטום ע"י שכבת יריעות
ביטומניות + בטון שיפועים "בטקל"
290
1280
2
2
288
10 80
10
166
50
2030
149
349
ק.ש.
פתח עליה
לגג
10
80
+6.45
+6.95
181
221
+6.95
+6.95
צמ"ג
4"
223
35
256
20 120
714
170
חיפוי
רעפים
357
+51.80
+52.30
+51.80
330
1

תוכנית גג

1:100

חתך מסלעה

1:20

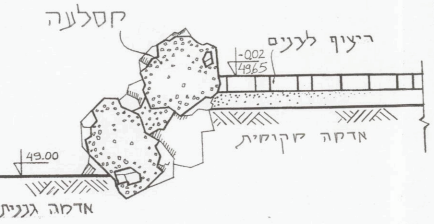
מסלעה
ריצוף לבנים
-0.02
49.65
אדמה מקומית
49.00
אדמה גננית

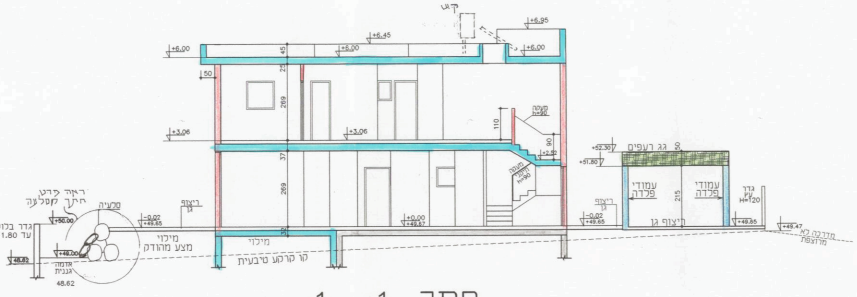
קו"ג
+6.95
+6.45
+6.00
+6.00
+6.00
45
25
50
269
+3.06
+3.06
110
מעקה
h=90
90
+2.52
37
מעקה
h=90
269
30
+52.30
גג רעפים
50
+51.80
עמודי
פלדה
עמודי
פלדה
215
גדר
עץ
H=120
ראה פרט
חיתך מסלעה
סלעיה
ריצוף
גן
-0.02
+49.65
+0.00
+49.67
ריצוף
גן
-0.02
+49.65
ריצוף גן
+49.85
+49.47
מדרכה לא
מרוצפת
גדר בלוקים
עד H=1.80
+50.00
+49.00
48.62
מילוי
מצע מהודק
מילוי
קו קרקע טבעית
אדמה
גננית
48.62

חתך 1 - 1

1:100

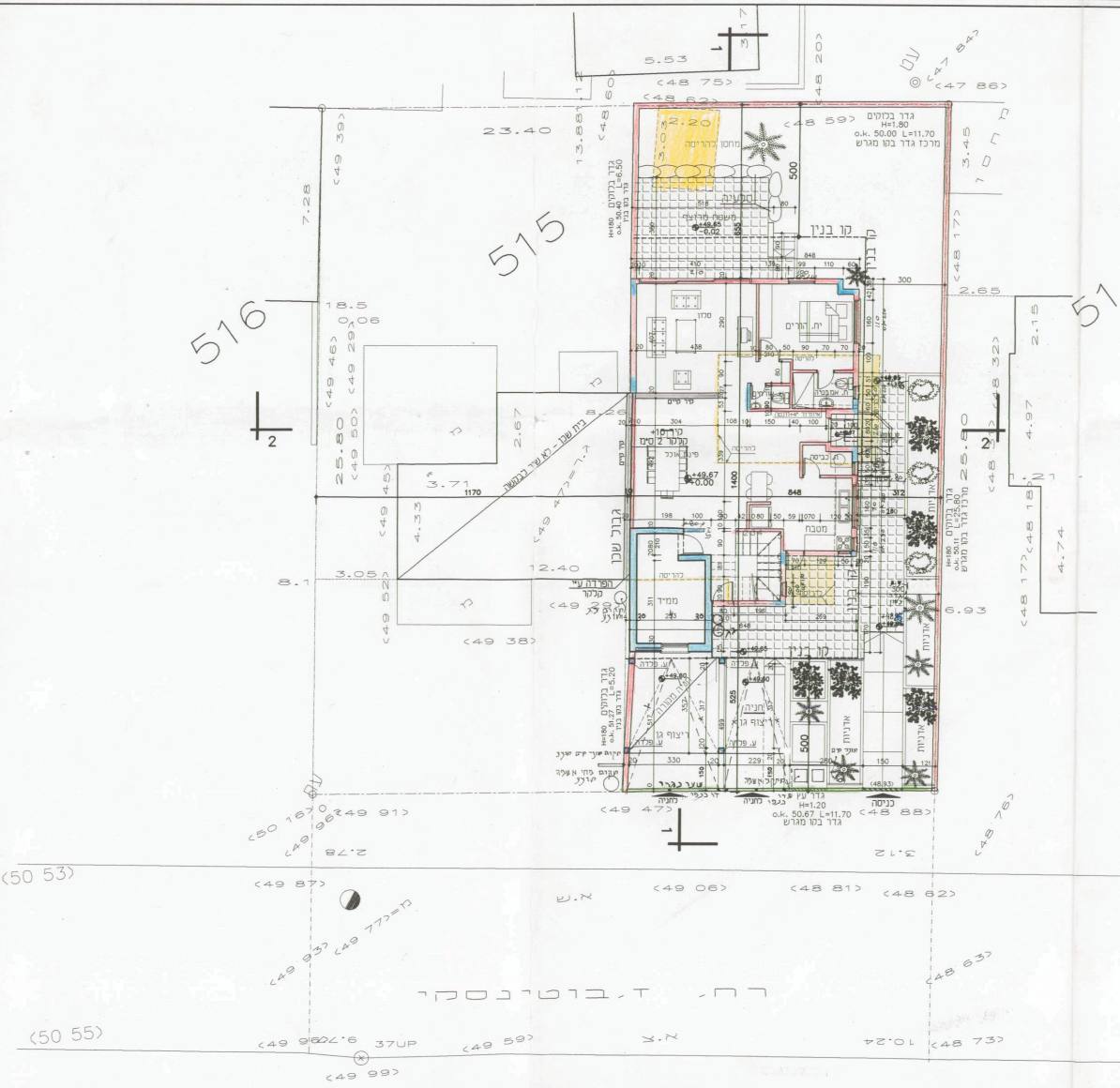
515
516
קו בנין
גדר בלוקים
ממ״ד
מטבח
חדר הורים
מחסן
חניה
כניסה
אדניות
גבול שכן
בית שכן - לא שייך לבקשה

תוכנית קומת קרקע+ פיתוח

1:100

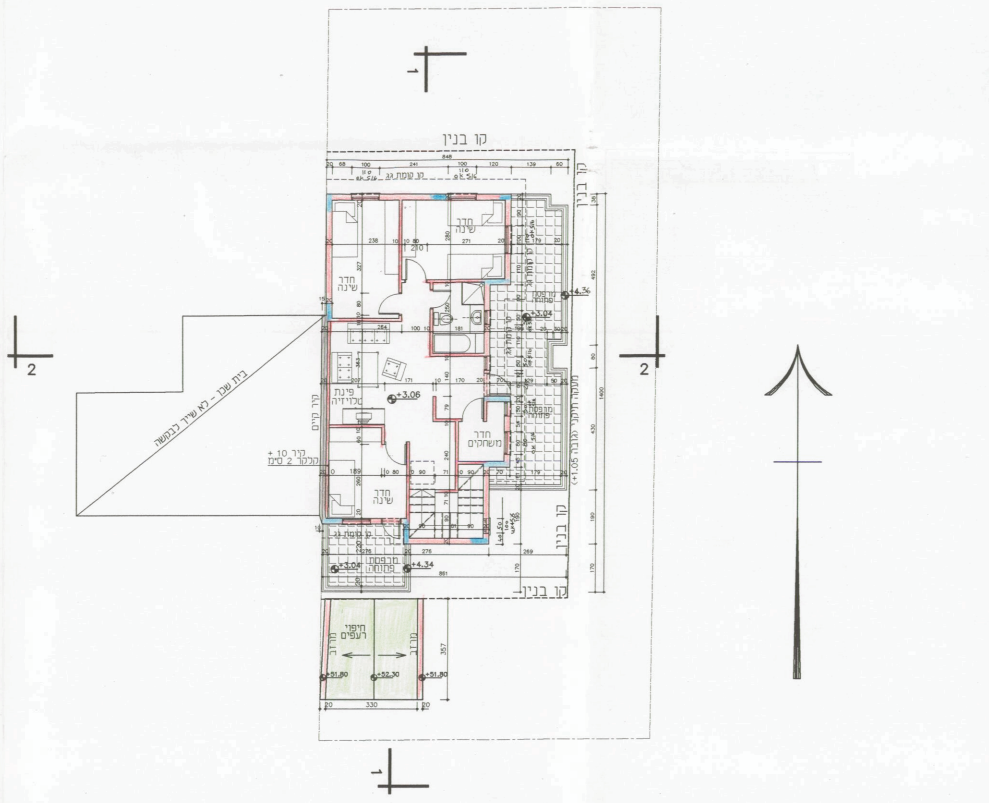
קו בנין
חדר שינה
חדר משחקים
פינת טלוויזיה
מרפסת
חיפוי רעפים
בית שכן - לא שייך לבקשה
2

תוכנית קומה א׳

1:100


③
<47 96>
<48 03>
<48 12>

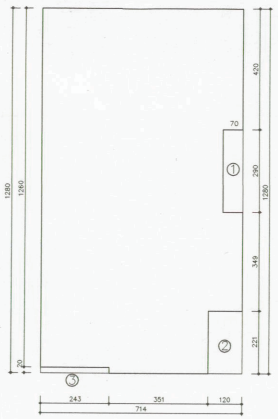
1280
1260
420
70
290
1280
349
221
20
①
②
③
243
351
120
714

חישוב שטח גג - לא מקורה:

מסגרת: 7.14 × 12.80 = 91.39 מ״ר

הפחתות:

1. 0.70 × 2.90 = 2.03
2. 1.20 × 2.21 = 2.65
3. 0.20 × 2.43 = 0.48

סה״כ הפחתות: 5.16 מ״ר

סה״כ שטח לא מקורה:

91.39 - 5.16 = 86.23 מ״ר

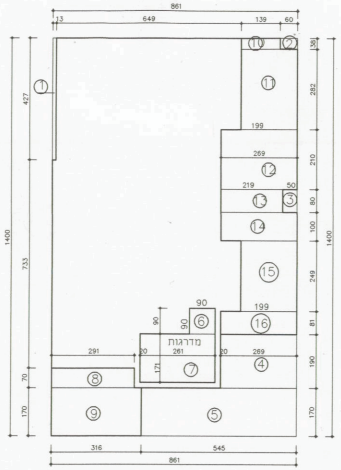
861
13
649
139
60
1400
427
733
70
170
38
282
210
80
100
249
81
190
170
1400
199
269
219
50
90
90
90
מדרגות
291
20
261
20
269
171
316
545
861
①
②
③
④
⑤
⑥
⑦
⑧
⑨
⑩
⑪
⑫
⑬
⑭
⑮
⑯

חישוב שטח קומה א.:

מסגרת:

8.61 × 14.00 = 120.54 מ״ר

הפחתות:

לא בנוי
1. 0.13 × 4.27 = 0.55
2. 0.60 × 0.38 = 0.23
3. 0.80 × 0.50 = 0.40
4. 2.69 × 1.90 = 5.11
5. 5.45 × 1.70 = 9.27

מדרגות
6. 0.90 × 0.90 = 0.81
7. 2.61 × 1.71 = 4.46 } 5.27

שטח לא מקורה
8. 0.70 × 2.91 = 2.04
9. 1.70 × 3.16 = 5.37
⑩ 1.39 × 0.38 = 0.53
⑪ 2.82 × 1.99 = 5.61
⑫ 2.69 × 2.10 = 5.65
⑬ 2.19 × 0.80 = 1.75
⑭ 1.00 × 2.69 = 2.69
⑮ 1.99 × 2.49 = 4.96
⑯ 2.69 × 0.81 = 2.18

סה״כ הפחתות: 51.61 מ״ר

סה״כ שטח עיקרי: 120.54 - 51.61 = 68.93 מ״ר

סה״כ שטח מדרגות: 6 + 7 = 5.27 מ״ר

סה״כ שטח לא מקורה:
8 + 9 + 10 + 11 + 12 + 13 +
14 + 15 + 16 = 30.78 מ״ר

מרפסות פתוחות 51.61 - (2.04 + 5.37) = 44.20
44.20 + (204 + 5.37) = 51.61

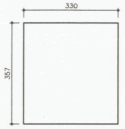

חישוב שטח חניה:

3.30 × 3.57 = 11.78 מ״ר

②

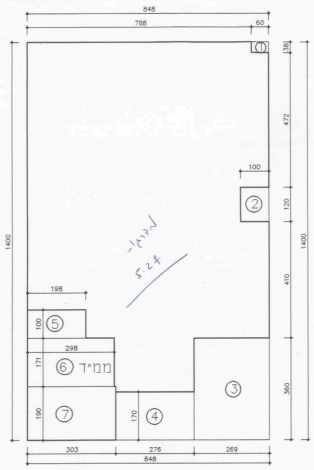

848
788
60
①
472
100
②
120
1400
410
1400
198
⑤
100
298
171
⑥ ממ"ד
③
360
190
⑦
170
④
303
276
269
848
מדרגות
5.27

חישוב שטח קומת קרקע :

חישוב שטח עיקרי :

מסגרת :

8.48 × 14.00 = 118.72

הפחתות:

1. 0.60 × 0.38 = 0.23
~~2. 1.00 × 1.20 = 1.20~~ 5.27 מדרגות
3. 2.69 × 3.60 = 9.68
4. 2.76 × 1.70 = 4.69
5. 7.50 = ~~7.50~~ 12.82 ממ"ד

סה"כ הפחתות : ~~23.30~~ מ"ר 32.69

~~סה"כ שטח עיקרי : מ"ר 118.72 - 23.30 = 95.42~~

~~סה"כ שטח שרות : 7.5 מ"ר ממ"ד~~

~~קיים לפי היתר: 60.75 מ"ר~~

~~סה"כ מוצע: מ"ר 95.42-60.75 = 34.67~~

86.03

$\left(\overset{5.75}{190 \times 303}\right) + \left(\overset{1.98}{100 \times 1.98}\right) + \left(\overset{5.09}{298 \times 171}\right) = 12.82$ ממ"ד

GS\GS515

מפה טופוגרפית
קנ.מ 1: 250

גבעת שמואל
גוש : 6189
חלקה : 515
שטח : 601 מ"ר

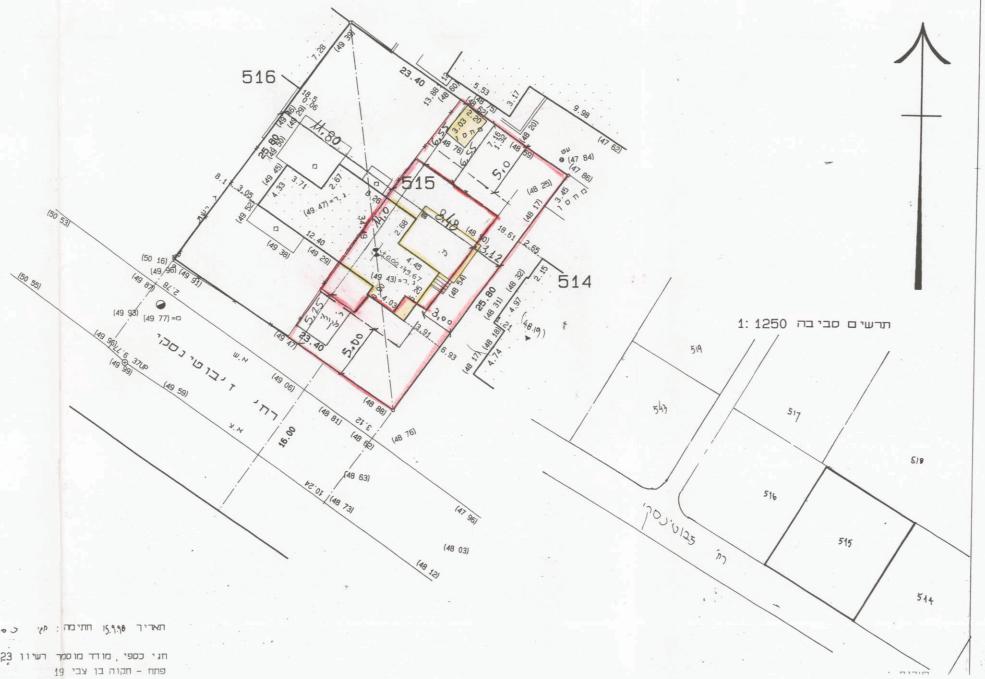

516
515
514
23.40
25.80
23.40
25.80
5.00
16.00
רח' ז'בוטינסקי
1: 1250 תרשים סביבה
519
517
516
515
514
518
רח' ז'בוטינסקי

תאריך 15.9.98 חתימה : חגי כס

חגי כספי, מודד מוסמך רשיון 623
פתח - תקוה בן צבי 19

גבעת שמואל

גוש : 6189
חלקה : 515
שטח : 601 מ"ר

מפה טופוגרפית
קנ.מ 1: 250

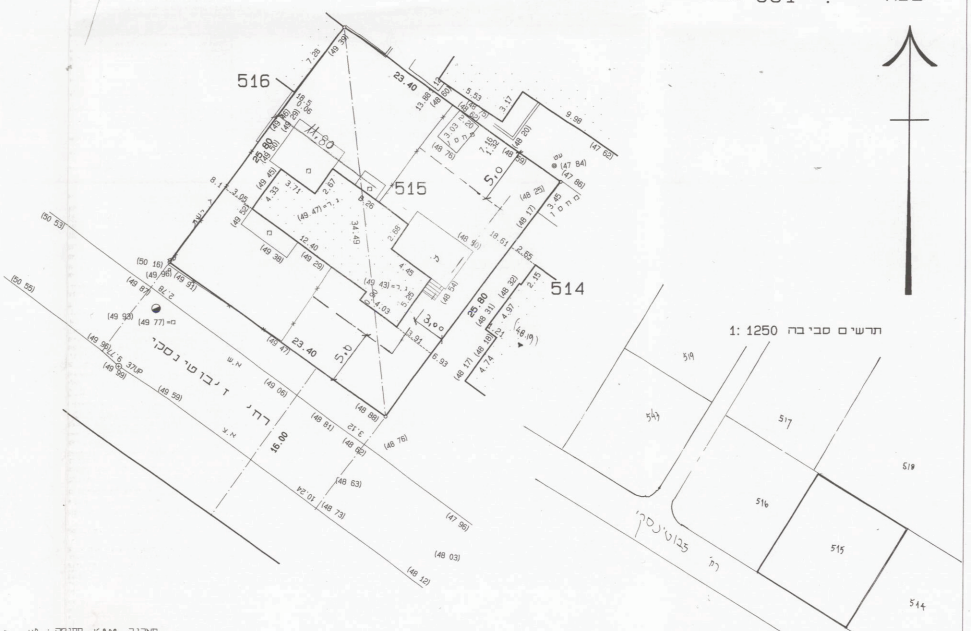
516
515
514
519
517
518
23.40
25.80
15.00
5.0
11.80
3.00
רח' ז'בוטינסקי
רח' ז'בוטינסקי
תרשים סביבה 1: 1250

תאריך 15.9.98 חתימה :

חגי כספי , מודד מוסמך רשיון 623
פתח - תקוה בן צבי 19
טל. 03-9326020

הערות :
1. המספרים בסוגרים מציינים גובה.

(עפ"י תכנית הבניה)

מבואות וחדרי מדרגות	קומת עמודים מפולשת	מעברים לכלל הציבור	בליטות	אחר	בנייה קיימת	סה"כ מ"ר	סה"כ % משטח המגרש	סה"כ הבנין ג מ"ר	סה"כ הבנין %	משטחים לא מקורים
						19.28	3.2	114.7	19.08	
								68.93	11.46	30,78
										86.23
						19.28	3.2	186.63	30.54	117.01
						ב		ג		

הערה:
סה"כ השטחים המבוקשים א+ב = ג
חייבים להיות שווים לשטחים המותרים א1 + ב1 = ג1

בטופס נוסף.

י אסמכתא: חוק, תקנות, תכנית)

מבואות וחדרי מדרגות	קומת עמודים מפולשת	מעברים לכלל הציבור	בליטות	אחר	בנייה קיימת	סה"כ מ"ר	סה"כ % משטח המגרש	סה"כ השטחים המותרים לבניה מ"ר	סה"כ השטחים המותרים לבניה %
						32	5.3	132	21.9
								100.0	16.6
						32	5.3	232	38.5
						ב1		ג1	

במקרה של בקשה להקלה או לשימוש חורג יש לחתום גם על פירוט הבקשה להלן:

	פירוט הבקשה להקלה / לשימוש חורג	נמוקי הבקשה
1		
2		
3		
4		

הנני מצהיר על נכונות הפרטים דלעיל:

תאריך ______ שם וחתימת עורך הבקשה הראשי ______

חותמות אחרות:

הרשוי ע"י:

תאריך ______

חתימה ______

א. מינויים והצהרת המבקש*

1(א). מינוי עורך הבקשה הראשי

אני ממנה בזה את עוברי שמשון בעל/ת מס' זהוי 27869866 להיות עורך הבקשה הראשי להיתר, ולייצגני בפני מוסדות התכנון והרשויות המוסמכות בכל הנוגע לטיפול בבקשה להיתר ולקבלתו, לרבות התיקונים בכל שידרשו על ידי הרשויות הנ"ל.

1(ב). מינוי עורכי בקשה (לפי תחומים)

אני ממנה בזאת את:

שמות עורכי הבקשה	תחום פעולה	מען	טלפון	פקס'
1. עוברי שמשון	עורך ראשי	לכיש 1 ת"א	5247831	
2.				
3.				
4.				
5.				
6.				
7.				
8.				
9.				
10.				

להיות עורך הבקשה להיתר בתחום הפעולה הנ"ל, ולייצגני בתחום פעולתו בפני מוסדות התכנון והרשויות המוסמכות, בכל הנוגע לטיפול בבקשה להיתר ולקבלתו, לרבות התיקונים בכל שידרשו על ידי הרשויות הנ"ל.

2. מינוי מתכנן השלד

אני ממנה בזה את עוברי שמשון בעל/ת מס' זהוי 27869866
כתובת ת"א לכיש 1 טל' 5247831 פקס' ______
עיר רח' מס' בית

להיות אחראי/ת לתכנון השלד של הבנין שעליו מבוקש ההיתר, להגיש לועדה המקומית/רשות הרישוי המקומית את החישובים הסטטיים לגבי הבניה שעליה מבוקש ההיתר, ולקיים פיקוח עליון על הקמת השלד.

3. מינוי הקבלן האחראי לביצוע הבנין

אני ממנה בזה את ______ בעל/ת מס' זהוי ______
ובעל תעודת רישום מס' ______ בפנקס הקבלנים במדור ______
ובעל רשיון לביצוע העבודה בתוקף עד ______ לבצע את העבודה נשוא ההיתר כמתחייב לפי כל דין.

(אם טרם נתמנה קבלן לביצוע העבודה:)

אני מצהיר כי טרם מסרתי את ביצוע העבודה נשוא ההיתר לידי קבלן, ומתחייב כי אמסור אותה לידי קבלן רשום במנקס הקבלנים, ככל המתחייב על פי כל דין, ולהודיע זאת לרשות הרישוי המקומית טרם התחלת ביצוע העבודה, וחתימתו של הקבלן תצורף להודעה המפרטת את פרטי רישומו של קבלן.

4. מינוי האחראי לביצוע השלד

אני ממנה בזה את ______ בעל/ת מס' זהוי ______
כתובת ______ טלפון ______ פקס' ______
להיות האחראי/ת לביצוע שלד הבנין.

(אם טרם מונה האחראי לביצוע שלד הבנין:)

אני מצהיר כי טרם מיניתי אחראי/ת לביצוע עבודות הבניה בתחומים (לפרט:) בכלי ומתחייב לעשות זאת כמפורט בתקנות, ולהודיע על כך לרשות הרישוי המקומית טרם התחלת ביצוע העבודה. תאריך 4/11/98 חתימת המבקש

⊗

5. מינוי אחראים לביקורת

אני ממנה את הרשומים להלן להיות אחראים לביקורת ביצוע עבודות הבניה, כל אחד בתחום המצויין ליד שמו:

שם האחראי לביקורת	תחום פעולה	מען	טלפון	פקס'
1. עוברי שמשון	אחראי ראשי	לכיש 1 ת"א	5247831	
2.				
3.				
4.				
5.				
6.				
7.				
8.				
9.				
10.				

(אם טרם נתמנו אחראים לבקורת, כולם או חלקם:)

אני מצהיר כי טרם מיניתי אחראי/ים לביקורת ביצוע עבודות הבניה בתחומים (לפרט:) ______ ומתחייב לעשות זאת כמפורט בתקנות, ולהודיע על כך לרשות הרישוי המקומית טרם התחלת ביצוע העבודה. תאריך 4/11/98 חתימת המבקש

⊗

ב. הצהרות

1. הצהרת עורכי הבקשה

אנו החתומים מטה מצהירים בזה:

(1) כל אחד מאתנו מאשר שהאמור לגביו ברשימה שבפיסקא א'1(ב) למעלה הוא נכון.

(2) כל אחד מאתנו מסכים לקבל על עצמו את התפקיד המיועד לו בפיסקא הנ"ל.

(3) אנו מצהירים, כל אחד לגבי תחום פעולתו, שיש לנו את הכישורים המקצועיים לערוך בקשה זו וכי בדקנו את המסמכים הנוגעים לבקשה, לרבות כל תכנית המתייחסת לבקשה, וידוע לנו כי אם הצהרה זו אינה נכונה, הרי היא תחשב כמסירת ידיעה שהיא כוזבת או מטעה בפרט חשוב, כמשמעותה בסעיף 214 לחוק והננו צפויים לעונשים הקבועים לפי כל דין.

אני עוברי שמשון (עורך הבקשה הראשי) אחראי/ת לכך שהבקשה על נספחיה נערכה לפי מיטב הידיעה המקצועית ובהתאם לכל חיקוק החל על הבנין או העבודה המוצעת, שכל הנתונים שנמסרו על ידי בבקשה זו נכונים ושהתכנון המוצע תואם את כל התכניות, פרט לסטיות שפורטו לעיל.

תאריך 4.11.98

שמות עורכי הבקשה	חתימות עורכי הבקשה	מס' רשיון
1. עוברי שמשון (עורך ראשי)		84617
2.		
3.		
4.		
5.		
6.		
7.		
8.		
9.		
10.		

2. הצהרת מתכנן שלד הבנין

אני הח"מ עוברי שמשון מס' זהוי 27869866
שם משפחה פרטי
מהנדס רשוי מס' 84617
הנדסאי בעל רשיון מס' ______ (ל"מבנה פשוט")
מצהיר בזאת כדלקמן:

1) אני מסכים להיות מתכנן שלד הבנין נשוא הבקשה, ולקיים פיקוח עליון על הקמת השלד.

2) אני מתחייב להגיש לפני מתן ההיתר נשוא הבקשה, את החישובים הסטטיים בדבר הבניה נשוא ההיתר.

3) ידוע לי שאם אחרי הגשת החישובים הסטטיים יתגלה צורך בשינויי מהותי בהם, אני מתחייב להגיש חישובים סטטיים מתוקנים מיד עם גילוי הצורך בכך.

4) אני מצהיר כי יש לי הכישורים המקצועיים לערוך בקשה זו, וכי בדקתי את כל המסמכים הנוגעים לבקשה לרבות כל תכנית המתייחסת לבקשה, וידוע לי כי אם הצהרה זו אינה נכונה הרי היא תחשב כמסירת ידיעה שהיא כוזבת או מטעה בפרט חשוב כמשמעותה בסעיף 214 לחוק, והנני צפוי לעונשים הקבועים לפי כל דין.

5) ידוע לי כי עלי לשמור את תכניות הקונסטרוקציה לתקופה של לא פחות מ־10 שנים לאחר גמר הבניה.

תאריך 4.11.98 חתימת המתכנן

3.** הצהרת האחראי לביצוע שלד הבנין (כאשר מונה)

אני הח"מ עוברי שמשון מס' זהוי 27869866
מהנדס רשוי מס' 84617 (למבנה פשוט) הנדסאי בעל רשיון
מס' ______ מצהיר בזה כדלקמן:

1) אני מסכים להיות האחראי לביצוע שלד הבנין.

2) יש לי את הכישורים המקצועיים להיות אחראי לביצוע שלד הבנין ואני מתחייב לדאוג לביצוע שלד הבנין על פי תכניות והוראות מתכנן השלד כפי שינתנו בכתב וכן לבצע תפקידי על פי שנקבע בכל חיקוק הנוגע לזה.

תאריך 4.11.98 חתימה:

4.** הצהרת האחראים לביקורת (כאשר מונו)

אנו החתומים מטה מצהירים בזה:

(1) כל אחד מאתנו מאשר שהאמור לגביו ברשימה שבפיסקא א'(5) לעיל הוא נכון.

(2) כל אחד מאתנו מסכים לקבל על עצמו את התפקיד המיועד לו בפיסקא הנ"ל.

(3) אנו מצהירים, כל אחד לגבי תחום פעולתו, שיש לנו את הכישורים המקצועיים לערוך את הביקורת כהלכה ולדווח על תוצאותיה לרשות הרשוי המקומית, כמתחייב על פי כל דין.

אני עוברי שמשון (עורך הבקורת הראשי) אחראי/ת לכך שהבקורת תערך על פי מיטב הידיעה המקצועית ושכל הדווחים לרשות הרשוי המקומית יערכו על פי כל דין.

שמות האחראים לבקורת	חתימת אחראים לבקורת	מס' רשיון
1. עוברי שמשון		84617
2.		
3.		
4.		
5.		
6.		
7.		
8.		
9.		
10.		

---

* נתמנה אדם אחד ליותר מתפקיד אחד, ימלא פרטיו וחתימתו ליד כל אחד מהתפקידים שהוא ממלא או מצהיר לגביהם, בכפוף להוראות כל דין.

** ניתן להגישה בנפרד, לפני התחלת הבניה.

הוועדה המקומית לתכנון ולבניה
31-1-1999
״המרכז״

①

חוק התכנון והבניה, התשכ"ה–1965
בקשה להיתר בניה או לשימוש במקרקעין

טופס 1
תקנה 2(א)

חוק התכנון והבניה, התשכ"ה–1965
תקנות התכנון והבניה (בקשה להיתר, תנאיו ואגרות), התש"ל–1970

אזורה קיוה

ב.ג

ועדה מקומית לתכנון ובניה רשות רישוי: המרכז	מס' בקשה: 50579	מס' תיק: 94/107

תאור הנכס

שם הישוב	שם הרחוב	מס' בית	גוש	חלקה	מגרש	התכנית/יות החלה/ות במקום
גבעת שמואל	ז'בוטינסקי	21	6189	515		2/1004,853,950-ממ3
סמל ישוב	סמל רחוב					

	משפחה	פרטי	מס' זהות או רישומו של תאגיד	רחוב	מס' בית	ישוב+מיקוד	מס'	טלפון / פקסימיליה
המבקש	ירוחם ירוחם	משה תקוה	4367453 4880316	ז'בוטינסקי	150	ר"ג		ט. 6186603 פ.
בעל הזכות בנכס בעלות ☐ חכירה ☐ אחר ☐	מ.מ.י							ט. פ.
עורך הבקשה הראשי	צוברי	שמשון	27869866	לביש	1	ת"א		ט. 5247831 פ.
מתכנן שלד הבנין	צוברי	שמשון	27869866	לביש	1	ת"א		ט. 5247831 פ.

[illegible]

מיפרט

תאור הבקשה	קוטג' דו-קומתי + ממ"ד
שימוש עיקרי	☒ מגורים ☐ מסחרי ☐ בידור ☐ תעשיה ☐ מלאכה ☐ חקלאי ☐ משרדים ☐ מלונאות ☐ נופש וספורט ☐ בניני ציבור ☐ שמוש אחר ....
סוג העבודה או השימוש המוצעים	☐ בנין חדש ☒ תוספת לבנין ☐ שינוי בבנין ☐ תיקונים ☐ הריסה .... ☐ שינוי בשימוש ממטרה: .... למטרה: ....
האם הבניה היא עבור:	☐ משרד ממשלתי ☐ רשות מקומית ☐ מוסד ציבורי ☒ גורם פרטי ☐ בנה ביתך ☐ אחרות ....
שטח	המגרש/חלקה: 601 מ"ר. שטח הבניה הכולל המבוקש: מ"ר 186.63 % בניה 30.54

חומרי הבניה

סוג הבניה	☒ רגילה ☐ מתועשת ☐ להרכבה ☐ בית מוכן ☐ אחר ....
קירות חיצוניים	☐ בטון מזוין ☒ בלוקים ☐ אבן טבעית ☐ לבנים שרופות ☐ חומר אחר ....
חומר גימור	☐ אבן מלאכותית ☐ אבן טבעית ☒ טיח ☐ זכוכית ☐ חומר אחר ....
תקרות	☒ בטון מזוין ☐ עץ ☐ חומר אחר ....
גג	☒ בטון מזוין ☐ רעפים ☐ אסבסט ☐ טיח ☐ חומר אחר ....
גדרות	☐ אבן טבעית ☐ אבן מלאכותית ☒ בטון ☐ בלוקים ☐ ברזל ☒ עץ ☐ רשת ☐ חומר אחר .... קיימות .... מ"א מוצעת 60.9 מ"א סה"כ 60.9 מ"א

חוק התכנון והבניה תשכ"ה 1965
הוועדה המקומית לתכנון ובניה
המרכז
רשיון בניה מס' 50579
הועדה החליטה לאשר תכנית זו
בתנאים הרשומים בגוף ההיתר
בישיבתה מס' 98022 מיום 30/12/98
יושב ראש הועדה
מהנדס הועדה

פרטי הבנין – לשימוש הלשכה המרכזית לסטטיסטיקה

שטח הבניה ברוטו – לפי יעוד			גודל הדירות לפי מספר חדרים		
היעוד	פירוט היעוד (כגון דירות למגורים, בית מלון וכו')	השטח בהתאם להיתר	דירות בנות	מספר דירות	מספר מגורים
למגורים			1 חדר		
להארחה			2 חדרים		
לעסקים ולמשרדים			3 חדרים		
לבניני ציבור			4 חדרים		
לתעשיה ולמלאכה			5 חדרים		
למשק חקלאי			6 חדרים		
מקלט או מרתף					
מבני עזר					
סה"כ שטח הבניה			סך הכל		

P2530M1

מס' היתר הבניה		
תאריך	חודש	שנה
היתר הבניה		
התחלת הבניה		
גמר הבניה		
מספר הקומות (קומת עמודים מפולשת)		

השטחים המבוקשים לבניה בכל מפלס בנפרד

א השימושים העיקריים (מ"ר)										הקומה והמפלס בבנין **	ב			
קוד / שימוש *		קוד / שימוש *		קוד / שימוש *		סה"כ שטח קיים	סה"כ							
קיים	מוצע	קיים	מוצע	קיים	מוצע		מ"ר	% משטח המגרש			מקלט ממ"ד	מתקנים ומערכות טכניות	אחסנה	חניה
60.75	34.67					60.75	95.42	15.8		+0.00	7.5			11.78
	68.93						68.93	11.46		+3.06				
										+6.00				
60.75	103.6					60.75	164.35	27.26		סה"כ	7.5			11.78

א

									מעל הקרקע				
									מתחת הקרקע				

- * יש לרשום קוד ושם השימוש המבוקש בכותרת הדף.
- ** פירוט נוסף נמצא בדפי ההסבר

הערות:
1. במידה שקיימים יותר משלושה שימושים יש להשתמש בטופס נוסף.
2. במידה ואין מספיק שורות למספר קומות או מפלסים יש להשתמש

השטחים המותרים לבניה בכל המפלסים יחד (עפ"

השימושים העיקריים (מ"ר)						אסמכתא	מקלט	מתקנים ומערכות טכניות	אחסנה	חניה
קוד	קוד	קוד		סה"כ מ"ר	סה"כ % משטח המגרש					
						תכנית ראשית				
100				100	16.6	+0.00	7.5		12.5	12.0
100				100	16.6	+3.06				
						+6.00				
				200	33.2					

או

					מעל הקרקע				
					מתחת הקרקע				

הנני מצהיר על נכונות הפרטים דלעיל:
תאריך 4.11.98 — שם וחתימת עורך הבקשה הראשי: צוברי שמשון
אינג' צוברי שמשון
מהנדס בנין
מס' רשיון 84617

חתימות נוספות:
המבקש — תאריך 4/11/98 — שם ירוחם משה ותקוה — חתימה
בעל הזכות בנכס — תאריך — שם מ.מ.י — חתימה
מתכנן שלד הבנין — תאריך 4.11.98 — שם צוברי שמשון — חתימה

חותמת הועדה המקומית
רשות הרישוי:

נבדק מטעם הוועדה/רשות
שם
תפקיד

חתך קירות מגן
1:20

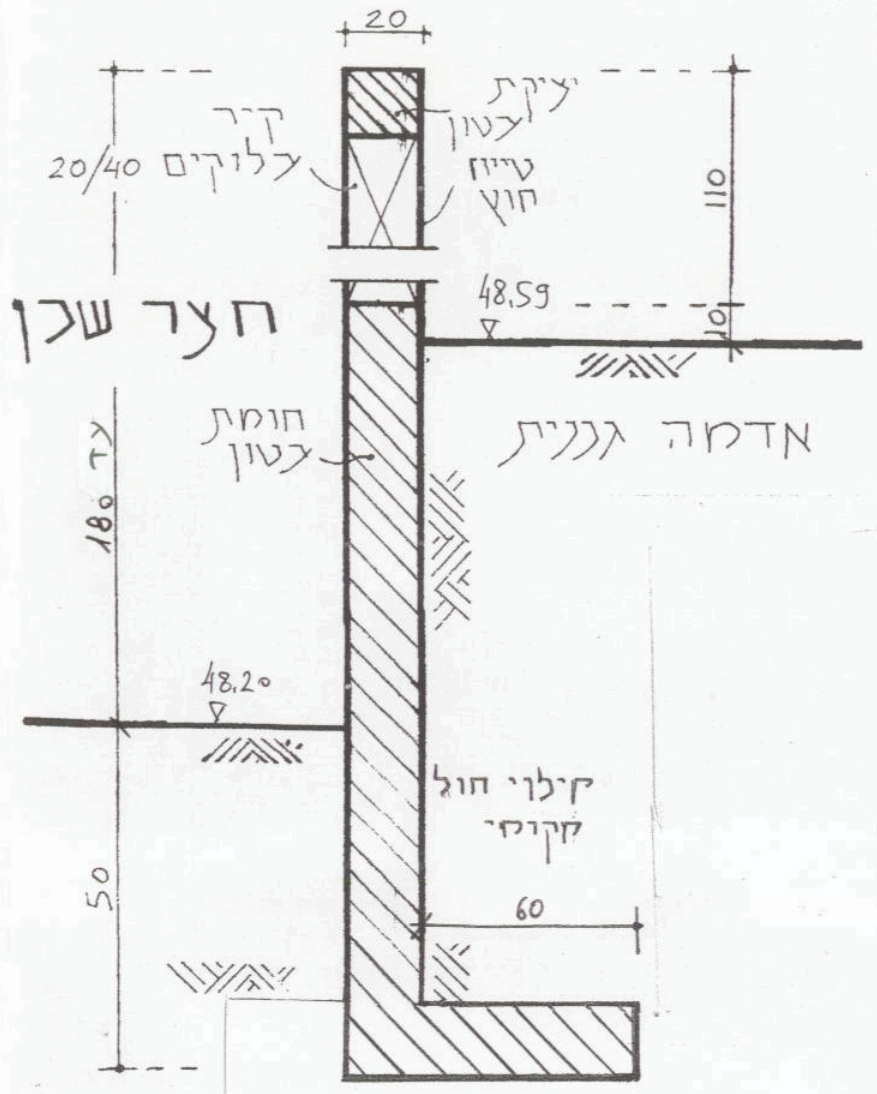
20
קיר בלוקים 20/40
יציקת בטון
טייח חוץ
110
10
48.59
חצר שכן
חומת בטון
אדמה גננית
עד 180
48.20
קילוי חול קיקיזי
50
60

חתך גדר עץ
1:20

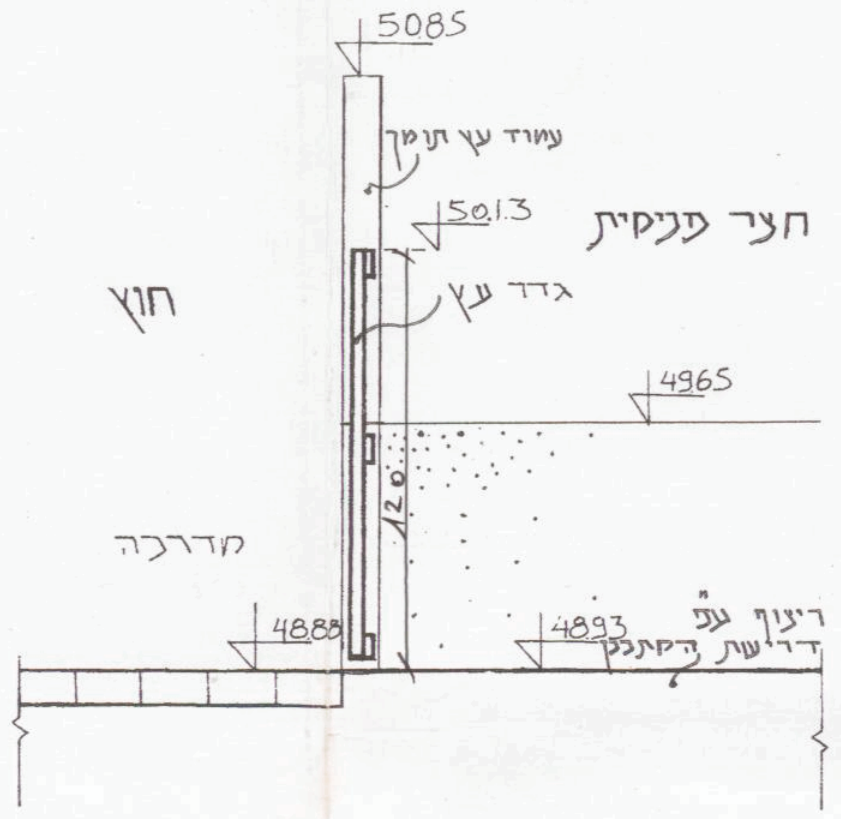
5085
עמוד עץ תומך
5013
חצר פנימית
גדר עץ
חוץ
4965
120
מדרכה
4888
4893
ריצוף עפ״י דרישת המתכנן

עץ
1:20

5085
5085
49.47
120
עוור גרירה
גדר בלוקים

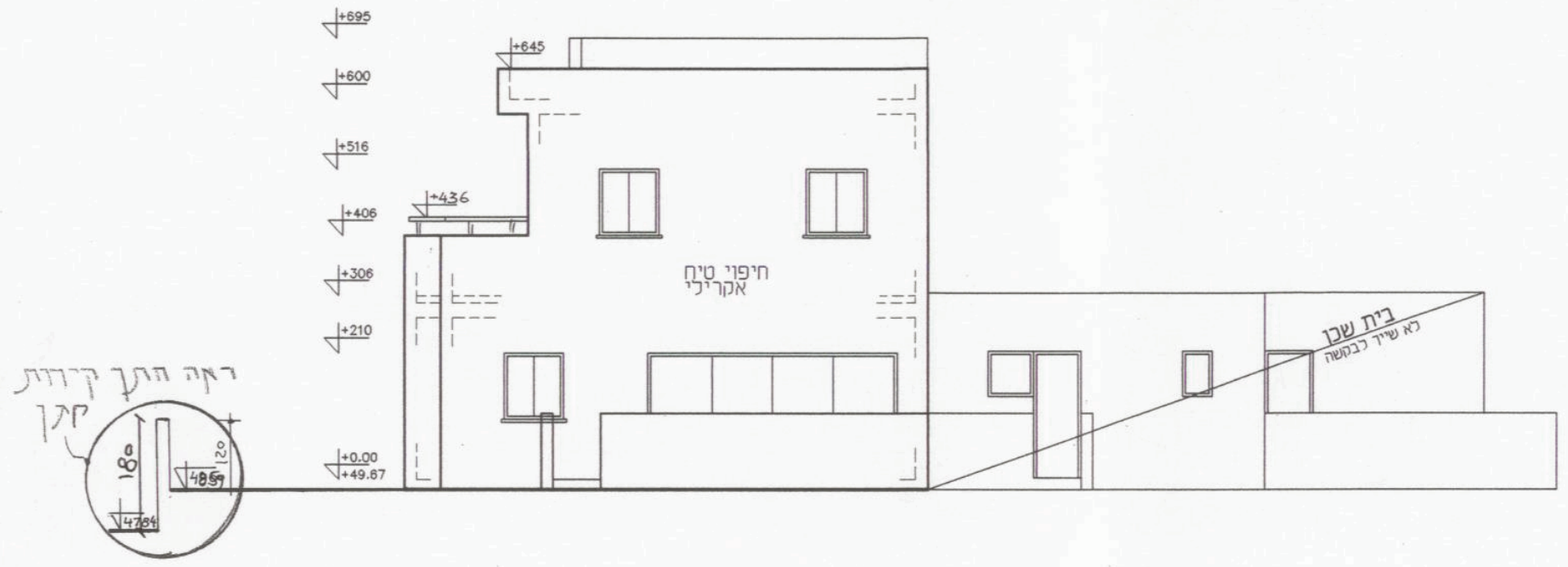
ראה חתך קירות מגן
180
חיפוי טיח אקרילי
בית שכן

חזית צפונית
1:100

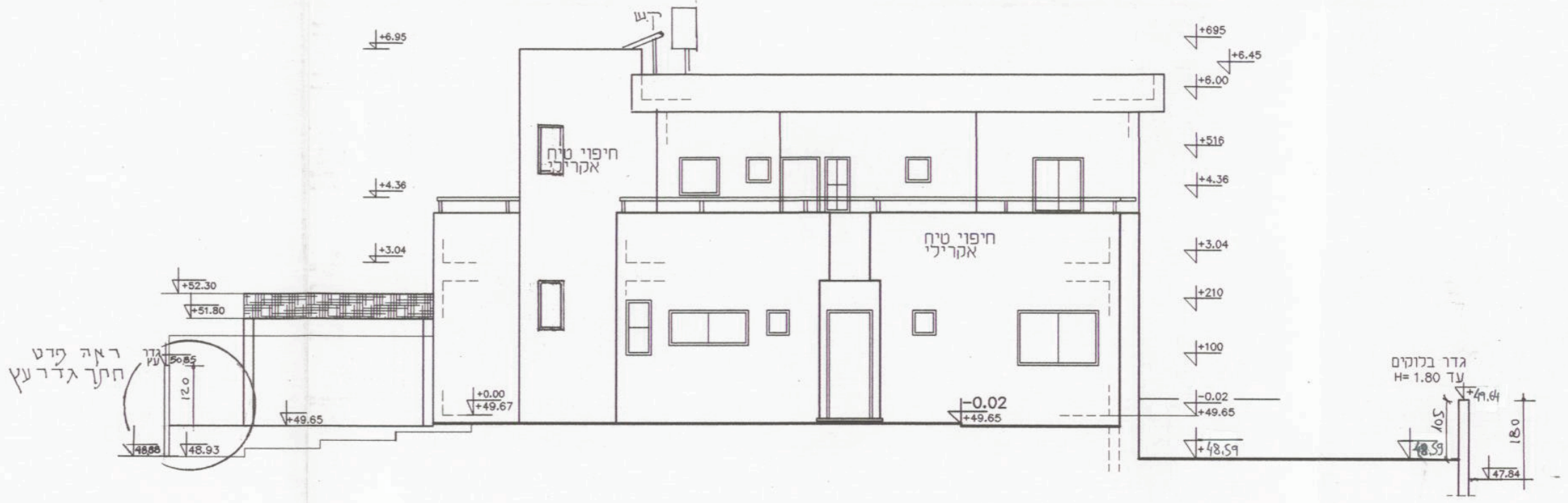
ראה פרט חתך גדר עץ
חיפוי טיח אקרילי
חיפוי טיח אקרילי
-0.02
+49.65
גדר בלוקים עד H= 1.80
180

חזית מזרחית
1:100

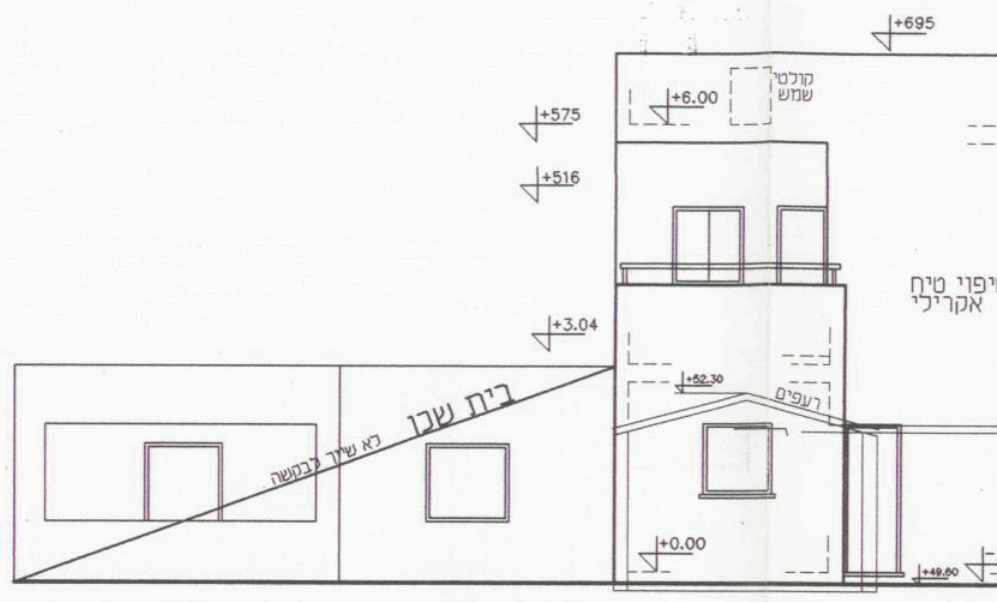
בית שכן
חיפוי טיח אקרילי

חזית דרומית
1:100