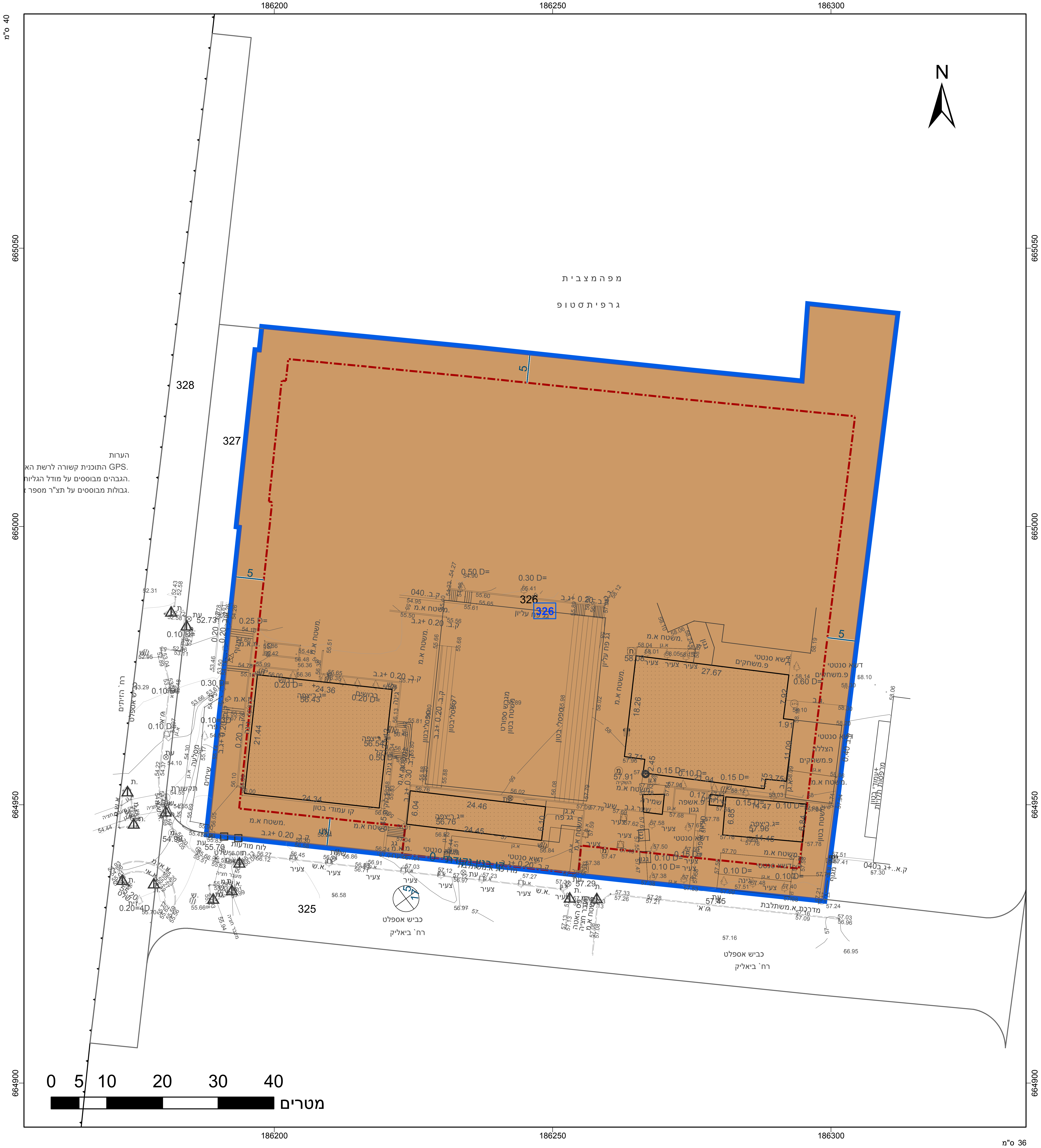

מקרא

גבול תכנית
תא שטח ומספרו 140
גבול גוש ומספרו גוש 1234
גבול חלקה ומספרה 5
רוזטת דרך: מספר הדרך, קוי בנין, רוחב הדרך

מבנים ומוסדות ציבור

מידות

קו-בנין

תרשים התמצאות - קנ"מ 1:12000

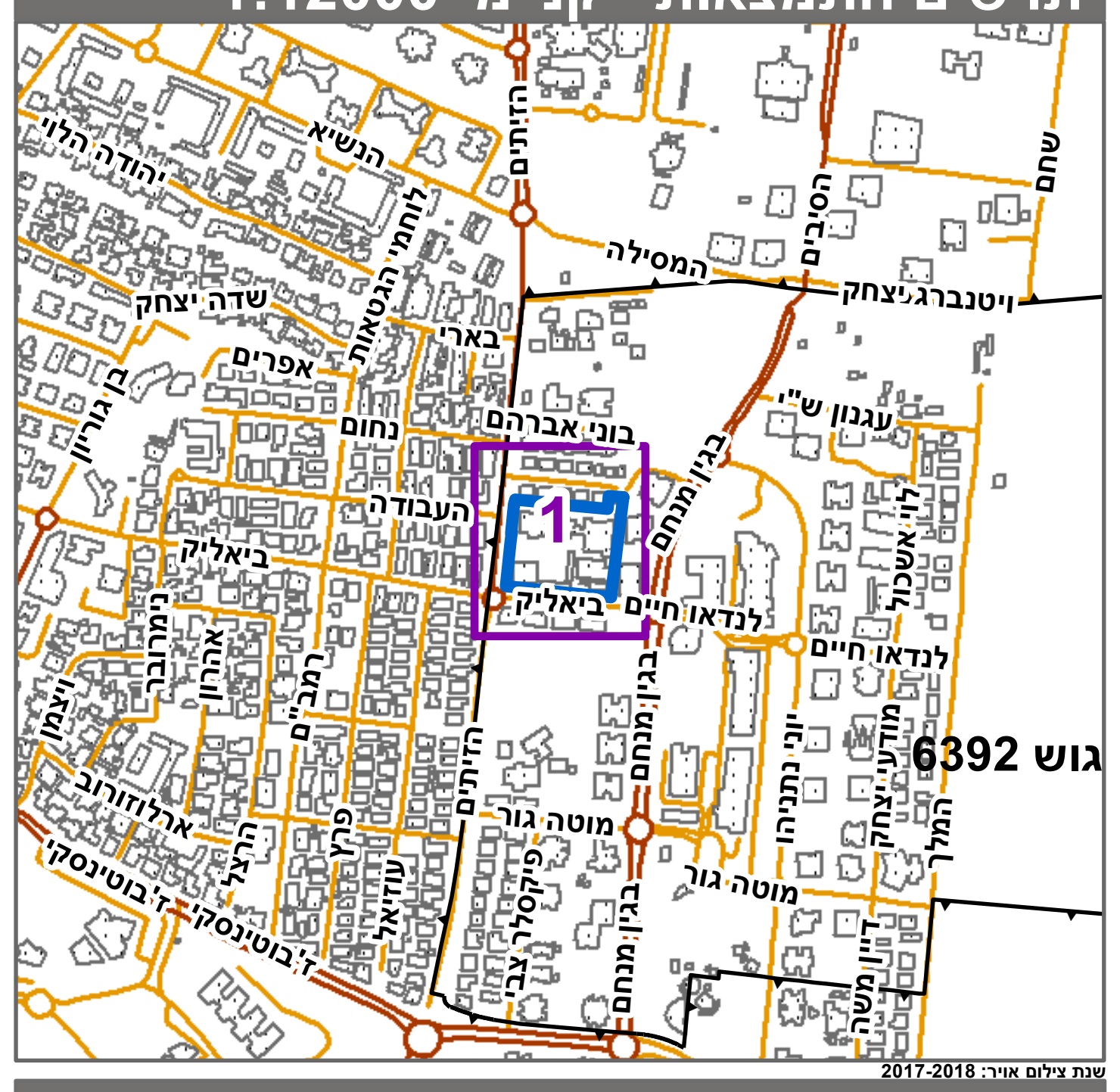

תרשים סביבה - קנ"מ 1:3000

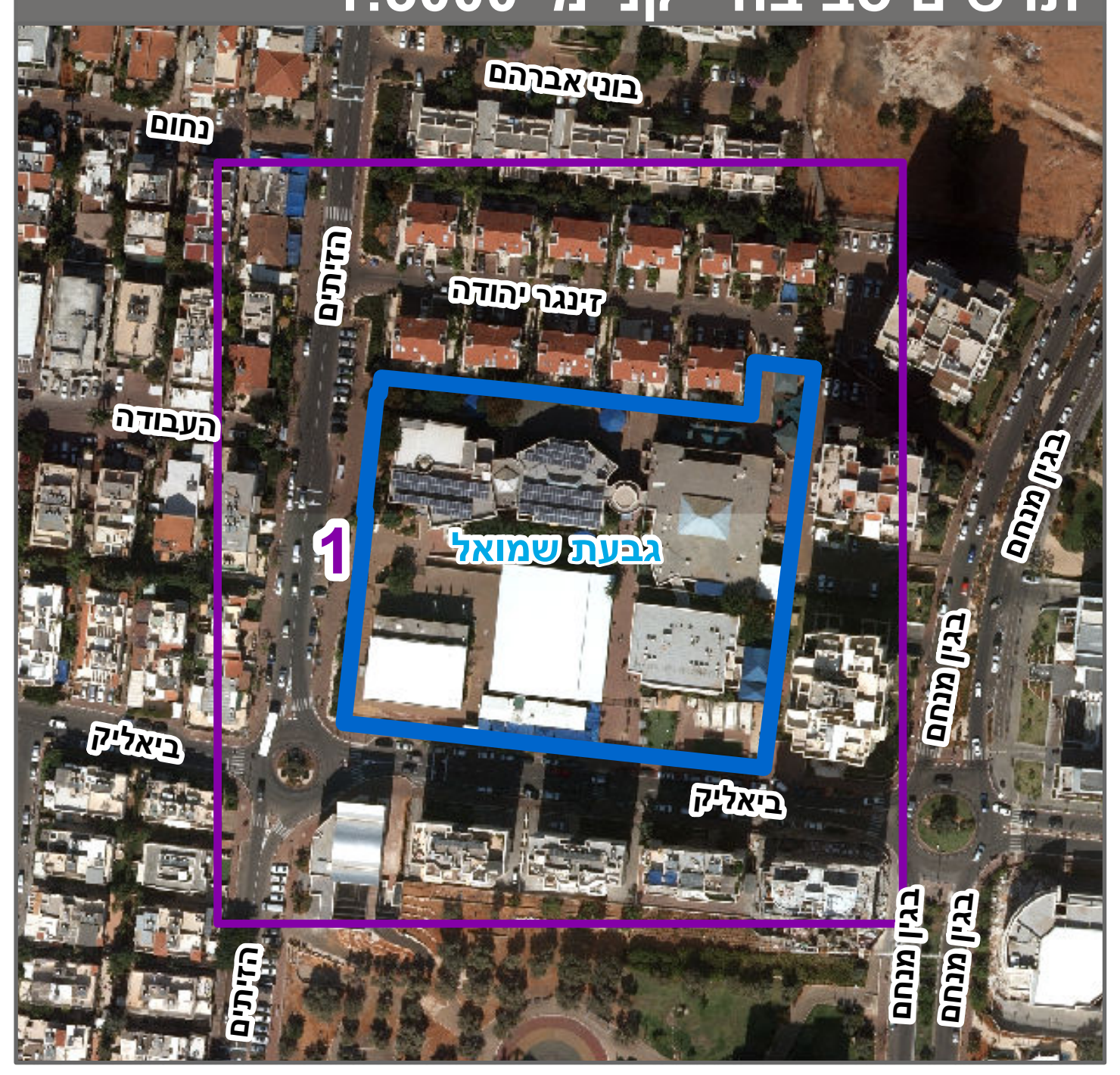

חוק התכנון והבנייה, התשכ"ה - 1965

תכנית מפורטת

מס' 427-0850701

בי"ס זבולון - שינוי לתכנית ממ/2/3

תשריט מצב מוצע — גיליון 1 מתוך 1

מחוז	מרכז
מרחב תכנון מקומי	גבעת שמואל
רשות מקומית	גבעת שמואל
ישוב	גבעת שמואל
תכנית בסמכות	מקומית
איחוד וחלוקה	ללא איחוד וחלוקה
היתרים או הרשאות	תכנית שמכוחה ניתן להוציא היתרים או הרשאות
מונה תדפיס התשריט	2
מועד הפקה	01/04/2020 14:42
שטח התכנית	10.5 דונם — קנה מידה 1:500

אישורים בתכנית מס' 427-0850701

שמות*

מגיש התכנית	ועדה מקומית תאגיד: ועדה מקומית לתכנון ובניה גבעת שמואל
עורך ראשי	נעמי גלברט תאגיד:

בעלי ענין בקרקע*

טבלת גושים וחלקות*

מספר גוש	חלק/ כל הגוש	מספרי חלקות בשלמותן	מספרי חלקות בחלקיותן
6392	חלק	326	

* הרשימה המלאה מפורטת בהוראות התכנית / בהודעה שפורסמה בעיתונות וברשומות

הריני מצהיר בזאת כי המפה הטופוגרפית/המצבית המהווה רקע לתכנית זו, נערכה על ידי ביום 9-03 2020 והיא הוכנה לפי הוראות נוהל מבא"ת ובהתאם להוראות החוק ולתקנות המודדים שבתוקף. דיוק הקו הכחול והקדסטר:קו כחול (בלבד) ברמה אנליטית

שם המודד	מספר רשיון	חתימה	תאריך
אפלבאום דויד	807		